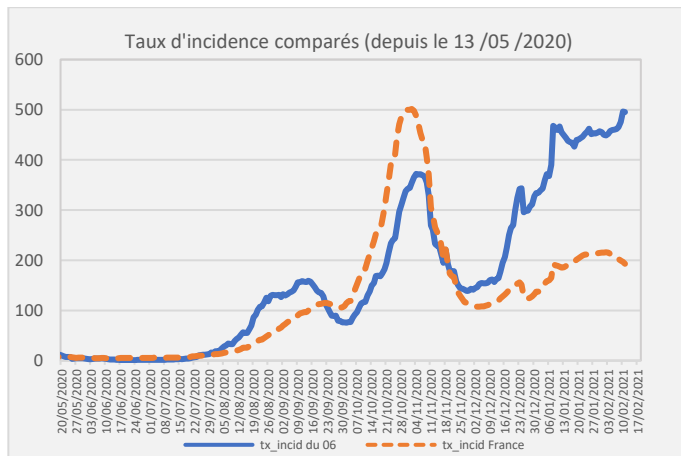
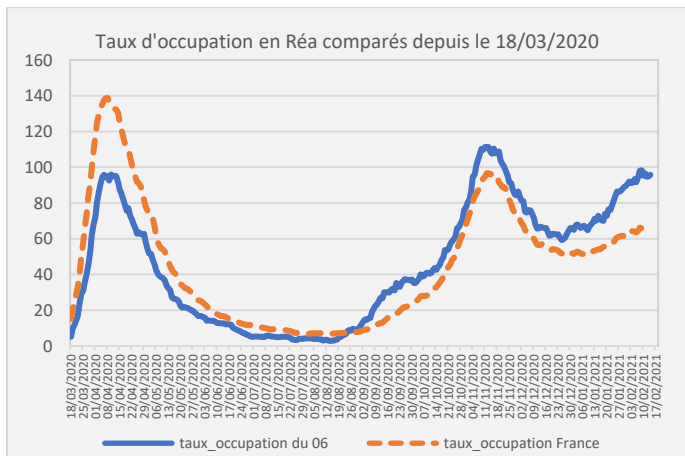


Source : <https://www.data.gouv.fr/fr/datasets/indicateurs-de-suivi-de-lepidemie-de-covid-19/>

Derniers indicateurs connus :

extract_date	tx_incident du 06	R0 du 06	taux_occupation en réa du 06	tx_pos du 06	tx_incident France	R0 France	taux_occupation en réa France	tx_pos France
jeudi 4 février 2021	457,48		91,5	8,84	212,48	1,01	64,1	6,5
vendredi 5 février 2021	459,52		93,5	8,69	210,18	0,99	64	6,39
samedi 6 février 2021	460,16		91,7	8,63	209,01	0,98	63,6	6,34
dimanche 7 février 2021	461,74		94,6	8,63	208,18		64,5	6,32
lundi 8 février 2021	465,07		98	8,78	202,45		66,3	6,22
mardi 9 février 2021	475,82	0,97	98,3	8,93	199,22		65,9	6,14
mercredi 10 février 2021	496,39		95,2	9,19	196,92		65,4	6,08
jeudi 11 février 2021	495,28		96,7	9,08	193,07		65,8	5,98
vendredi 12 février 2021			94,6				65,2	
samedi 13 février 2021			94,8				65,1	
dimanche 14 février 2021			95,7				65,2	



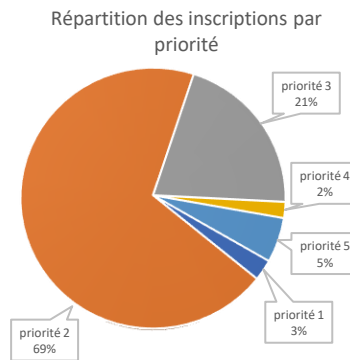
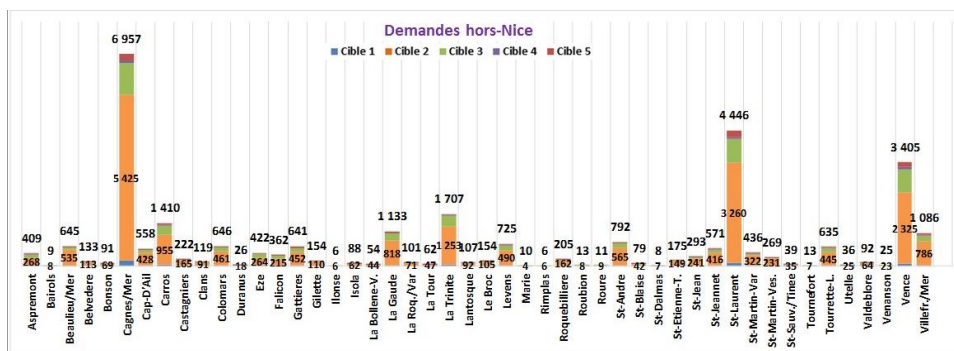
Nb de personnes enregistrées sur le site vaccinocovid19.nice.fr (données cumulées au 13/02/2021 à 19:22)

total métropole : 87 525

Nice : 57 939

autre communes

29 586



Répartition des inscriptions par priorité sur la métropole

Concentrations en virus Covid-19 dans les eaux usées

Taux de portage estimé de la population reliée au réseau sanitaire de la métropole de Nice (Nice + 16 communes = 490 000 habitants)

Dernières informations communiquées le 11/02/2021 :

Concernant la circulation du virus sur l'ensemble de la métropole de Nice, nous confirmons une diminution de la concentration en SARS-COV-2 sur la STEP Haliotis entre les semaines 5 et 6.

Le taux de portage estimé pour la semaine 6 reste à un niveau élevé.

Concernant la répartition géographique, quatre secteurs affichent un taux de portage estimé très élevés (au moins 4%) et trois secteurs voient leur niveau de concentration diminuer.

Il est également à noter :

- l'absence d'analyse sur les secteurs Bon voyage et J. Médecin Est,
- une légère augmentation sur le secteur de Fabron/Carras,
- une diminution sur les secteurs de Las Planas, Magnan/Madeleine, Les Moulins, Ariane et du Port.

Station HALIOTIS :

Analyse des eaux usées de la ville + 16 communes (490 000 hab.)

